






0 m 10 m 50 m

Deze kaart is noordgericht		Schaal 1:1000	
12345	Perceelnummer	Kadastrale gemeente	
25	Huisnummer	Sectie	L
	Kadastrale grens	Perceel	285
	Bebouwing		
	Overige topografie		

Voor een eensluitend uittreksel, ROERMOND,
De bewaarder van het kadaster en de openbare registers

Aan dit uittreksel kunnen geen betrouwbare maten worden ontleend.
De Dienst voor het kadaster en de openbare registers behoudt zich d
eigendomsrechten voor, waaronder het auteursrecht en het databank


VAN CROMVOIRT
 MAKELAARS

Roermond
T (0475) 33 35 33